

Welkom in Warmond!

Dit weekend biedt Trilokaal u een wandeling aan door het prachtige Warmond, om fijn te kunnen recreëren in eigen gemeente. Even een moment van ontspanning en rust!

Leer Warmond kennen met een fijne wandeling, ontspan en kom tussendoor een kopje koffiedrinken met ons! Trilokaal, de grootste lokale politieke partij in Teylingen, zal gedurende het wandel-moment aanwezig zijn in Brasserie Coazy op eiland Koudenhoorn. Daar kunt u met ons in gesprek over hoe we Teylingen nóg mooier kunnen maken.

Gedurende de route vindt u leuke (historische) weetjes. Deze herkent u aan de groene tekstballonnen.

Gedurende de route willen wij vertellen wat Trilokaal in Warmond wilt bereiken. Deze herkent u aan de paarse tekstballonnen.

Praktische informatie:

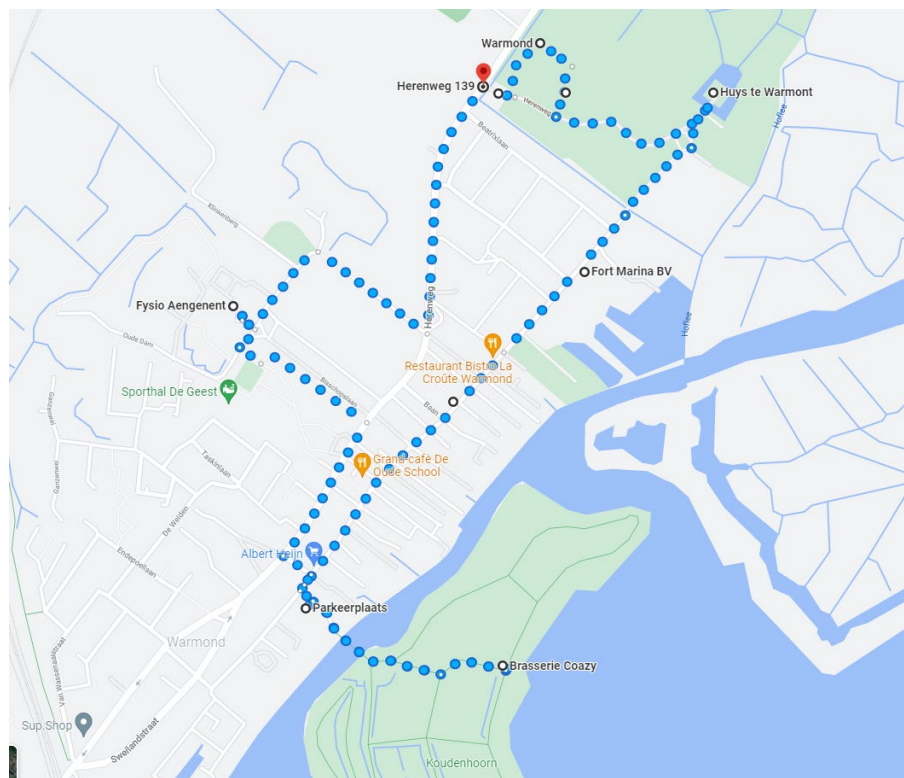
De route is ongeveer 4,5 kilometer. De route kan uitgebreid worden door extra te wandelen op eiland Koudenhoorn. Op het eiland (halverwege de route) is de mogelijkheid om bij Brasserie Coazy te genieten van een drankje met een lekkernij.

Rolstoelen:

De paden in het park rond Huys te Warmont zijn half-verhard en geschikt voor rolstoelen. De rest van de route is verhard.

Honden mee met wandelen:

In het park rond Huys te Warmont moeten honden aan de lijn. Op het Eiland Koudenhoorn is wel de mogelijkheid om de hond op plekken los te laten.



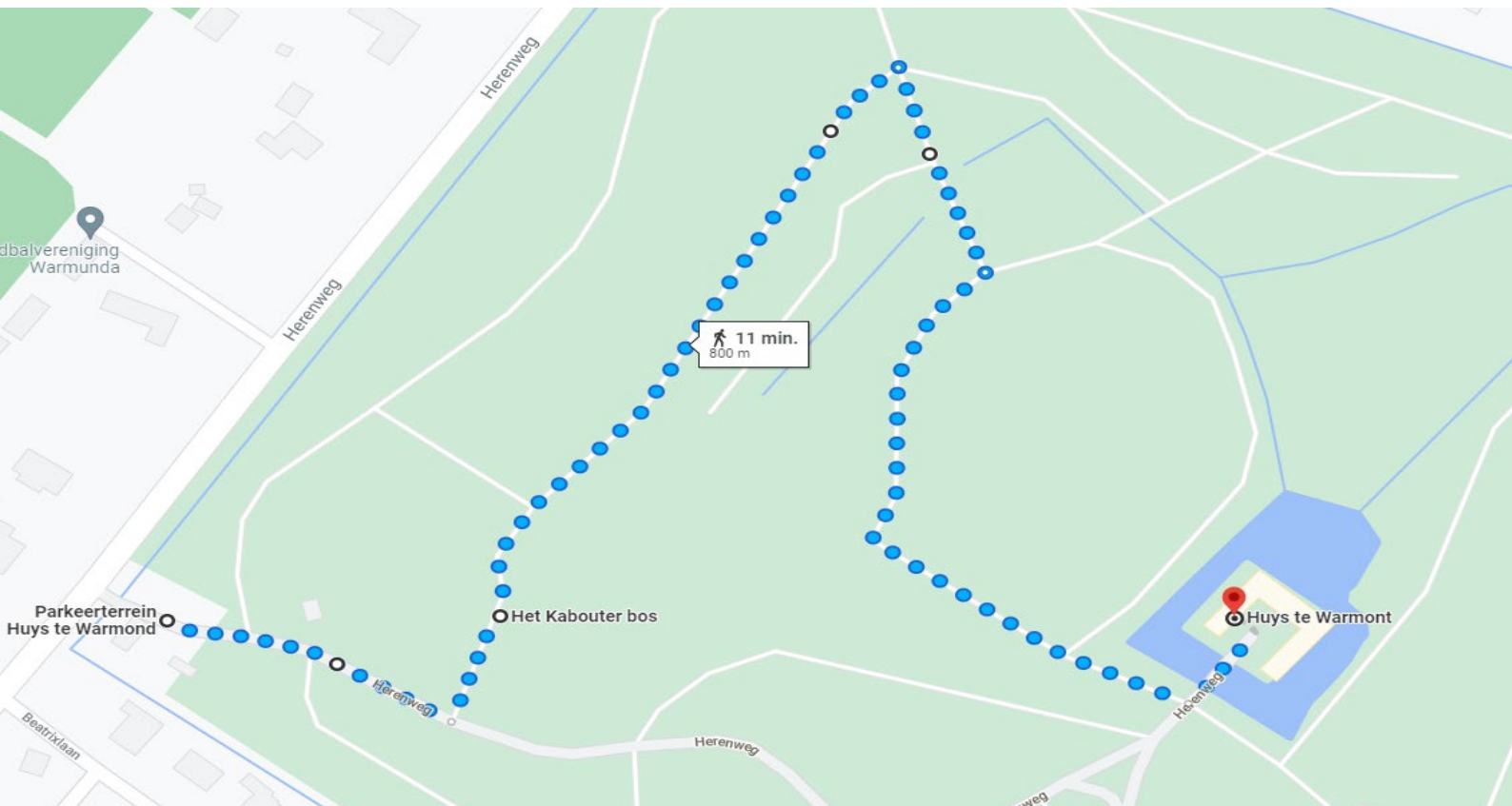
Start → Huys te Warmont

U heeft geparkeerd op de Parkeerplaats Huys te Warmont (Herenweg 139, 2361 EV Warmond).

Start bij de parkeerplaats aan de rand van het parkbos. Sla na 110 meter linksaf. Aan de rechterkant komt u het Kabouter Bos tegen. Een leuke stop voor de kinderen.

Vervolg u weg verder rechtdoor. Na ongeveer 300 meter slaat u rechtsaf. Na ongeveer 260 meter slaat u nogmaals rechtsaf. U wandelt nu richting Huys te Warmont.

U wandelt op het landgoed rondom Huys te Warmont. Dit landgoed is niet zo groot, maar er valt genoeg te zien. In alle jaargetijden kun je hier genieten van eeuwenoude taxusbomen, moerascipressen, prachtige historische eikenlanen, graslandjes en nog veel meer moois




Sla linksaf de Herenweg op. U komt uit bij Huys te Warmont. Wandel hier gerust even rond.

Midden op het landgoed vindt u het Huys te Warmont. De vroegste geschiedenis van het Huys te Warmont is in nevelen gehuld. De fundamenten stammen uit de 12e of 13e eeuw. Een eeuw later kregen de Heren van Warmond het te leen en gaven het Huys hun naam. Aan het begin van de Tachtigjarige Oorlog verwoestten de Spanjaarden het Huys te Warmont, maar de familie Van Duvendoerde herbouwde het. Tot ver in de 20ste eeuw is er aan de inrichting en verfraaiing van het landgoed gewerkt, zodat je de veranderende smaak van vele eeuwen in het landschap terugziet.

Het oudste stukje wat u kunt zien is de luidklok in de rechertoren. Deze stamt uit 1392!

Om het landhuis heen is een kasteelgracht aangelegd die het bos in verdwijnt en uitmondt in de Droomvijver.



A. Rademaker fecit

Het HUIS te WARMONT van Vooren

1662

Wat wilt Trilokaal bereiken?

Huis te Warmont is een markant gebouw op een mooie plek in Teylingen. Trilokaal vindt het belangrijk dat we ons erfgoed beschermen en dat onze inwoners genoeg plekken hebben om te kunnen wandelen te midden van groen.

Huys te Warmont → Park Groot Leerust

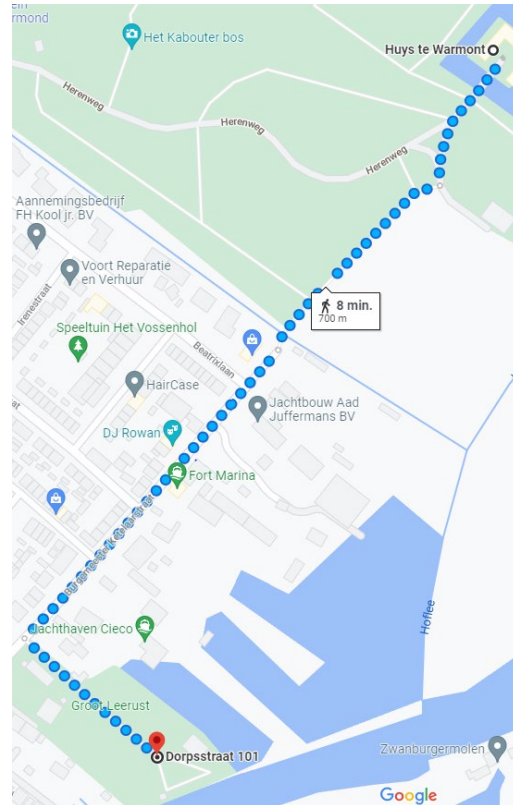
De wandeling vervolgt naar Park Groot Leerust.

Vanuit Huys te Warmont volgt u de Herenweg naar links. U slaat rechts af de Burgermeester Ketelaarstraat op.

U vervolgt deze weg en wandelt over het bruggetje de woonwijk in.

Na ongeveer 300 meter (bij huisnummer 1) slaat u linksaf, richting Park Groot Leerust.

U wandelt de straat uit en komt bij het Thee koepeltje en een mooi uitzicht op de Leede en de molen van de Zwanburgerpolder.



Wat wilt Trilokaal bereiken?

Trilokaal wil Warmond als recreatiedorp meer "laten bruisen". Dankzij het historische karakter en het vele water is Warmond een fantastische plek om te ontspannen. Recreatieondernemers moeten wat Trilokaal betreft kunnen groeien en de natuur moet worden behouden. Dus geen windmolens en zonneweides op of rondom de Kaag, meer bomen plaatsen en investeren in klimaatadaptatie. Goed voor mens, plant en dier!

Het klassieke herenhuis met bijbehorende park Groot Leerust dateert uit 1717. Het herenhuis is bewoond door verschillende burgemeesters. Het Park achter het huis was vroeger de privétuin van de burgemeester. In 1953 werd het park openbaar.

In het Park Groot Leerust staat de Thee Koepel, welke is gebouwd in 1815.

U heeft hier uitzicht over de Kagerplassen en de Leede. Links ziet u de Zwanburger molen.

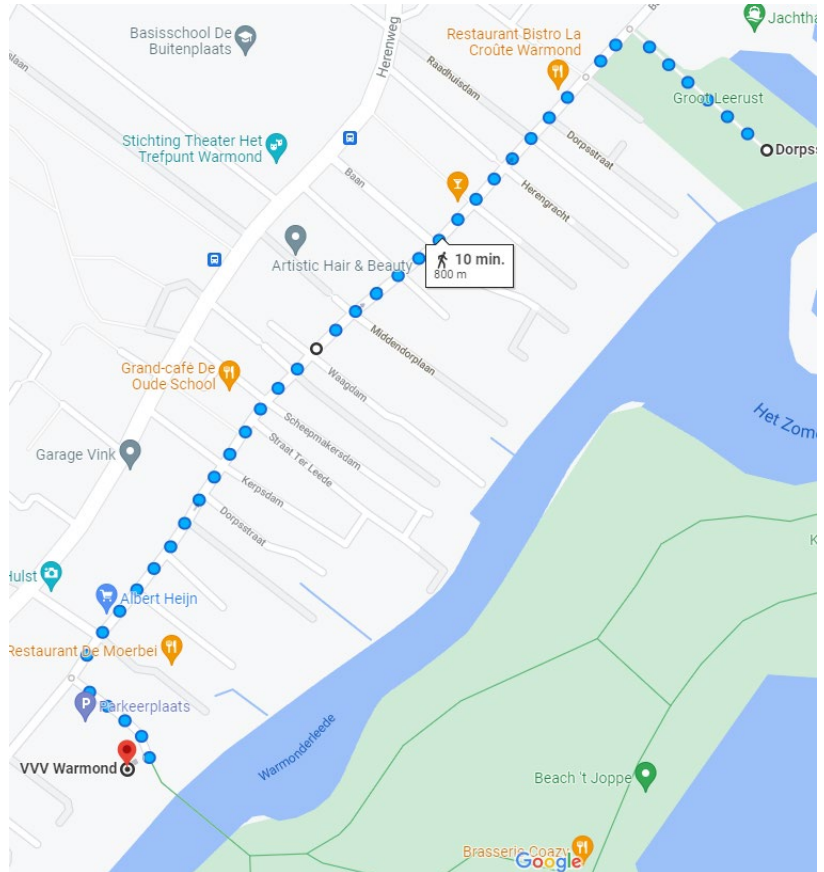
De Zwanburger molen uit 1805 vormt een karakteristiek beeld voor Warmond. De rust die op deze plek heerst in combinatie met het uitzicht op de Zwanburgerpolder is uniek.

Park Groot Leerust → Koudenhoorn

U wandelt weer terug naar de Burgemeester Ketelaarstraat en slaat hier linksaf.

U wandelt hier 550 meter door de Dorpsstraat.

Blijf eens stilstaan op het Dorpsplein. Het is een intiem pleintje met de dorpspomp, het oude Raadhuis en een voormalige school.



Na de Albert Heijn slaat U linksaf de parkeerplaats op. Hier kunt u via de brug naar eiland Koudenhoorn.

U kunt zelf een wandeling maken over het eiland. Geniet van de natuur, de kinderboerderij, aanlegsteigers en het strandje. Bij Brasserie Coazy kunt u genieten van wat lekkers met mooi uitzicht over het water.

De wandeling vervolgt weer op de parkeerplaats.

Koudenhoorn → Groot Seminarie Warmond

U wandelt de parkeerplaats af en gaat linksaf. Direct aan u rechterhand ziet u Jan Steenlaan 36.

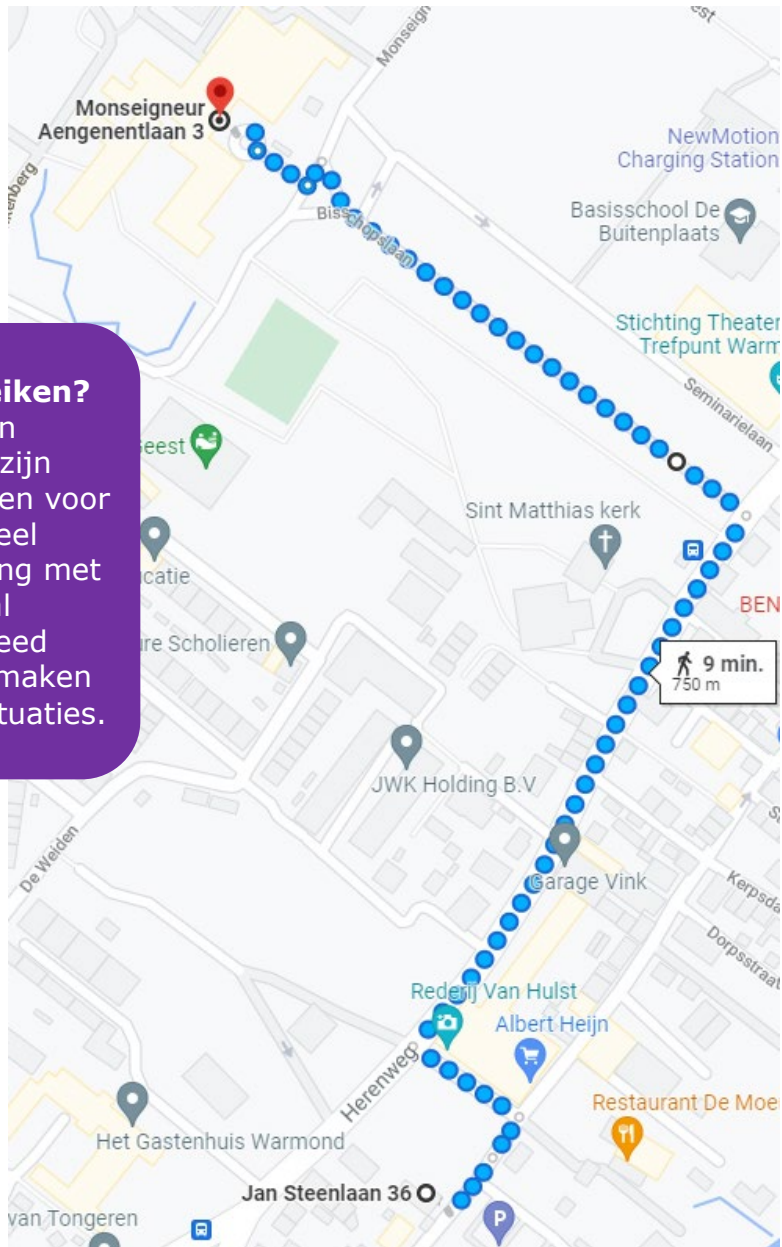
De 17-eeuwse schilder Jan Steen heeft een aantal jaren in Warmond gewoond. In Warmond komt de historie op heel wat plekken volop tot leven.

In 1926 is een gedenksteen op het Jan Steen huis onthuld. Historici zijn erachter dat Jan Steen waarschijnlijk in een huis schuin aan de overkant heeft gewoond (het huis staat niet meer).

Schuin tegenover het Jan Steen huis staat een buste van Jan Steen. Deze is in 2008 gemaakt door een Leidse beeldhouwer.

Sla voor de Albert Heijn linksaf en vervolgens rechts de Herenweg op.

Wat wilt Trilokaal bereiken?
Verkeersveiligheid en verkeersdoorstroming zijn belangrijke aandachtspunten voor zowel Warmond als heel Teylingen. In samenwerking met de regio wil Trilokaal verkeersproblemen breed aanpakken en snel werk maken van gevaarlijke verkeerssituaties.



Wandel ongeveer 300 meter. Sla na de kerk linksaf de Bischofslaan op.

U wandelt dan direct naar de Groot Seminarie Warmond.

Het Groot Seminarie Warmond.

In 1799 is de voormalige Franse kostschool het Groot Seminarie Warmond opgericht. Daarna kocht de aartspreester van Holland en Zeeland het pand en maakte er een seminarie van, een internaat voor toekomstige priesters. Tot 1697 werden een groot deel van de Nederlandse rooms-katholieke priesters opgeleid. De andere gebouwen zijn later toegevoegd om de groeiende stroom studenten te herbergen.

Het rijksmonument Mariëngaerde is verbouwd tot huurwoningen.
Het historische gebouw Mariënhaven gerevitaliseerd tot zorgeenheden.
Gebouw 't Kompas wordt gesloopt voor nieuwbouw koopwoningen (Mariënhof).

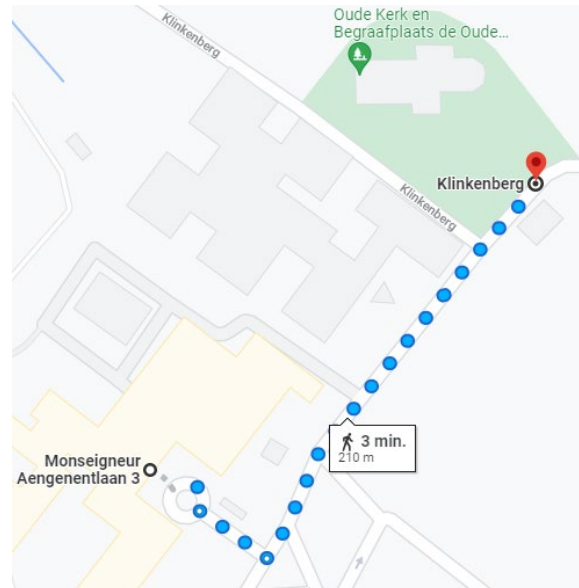


Luchtfoto april 1948, Aviodrome

Groot Seminarie Warmond → de Oude Toren

Wandel op de Monseigneur Aengentlaan richting de hoek Klinkenberg.

U komt dan bij de Oude Toren.



Wat wilt Trilokaal bereiken?

U bent zojuist langs een stuk bouw gelopen. Trilokaal wil dat in Warmond meer betaalbare woningen komen voor starters, alleenstaanden, jongeren en ouderen.

De oude Toren is het oudste gebouw in Warmond. De voormalige kerk wordt voor het eerst in een boek genoemd rond 1049. De kerk is gewijd aan Matthias. Rond 1525 wordt de kerk verder uitgebouwd.

Helaas werden de kerk en twee kloosters door de Leidenaren in 1973 verwoest. De Spaanse troepen kwamen richting Leiden en zij wilde niet dat de Spanjaarden zich hier konden schuilhouden. In 1579 is de kerk herbouwd, de twee kloosters niet.

Na herbouw van het kerk werd het een Nederlands Hervormde Kerk. De kerk werd opnieuw tot een ruïne gemaakt in 1871 -1874, toen het Nieuwe Kerkgebouw van de Nederlands Hervormde Kerk klaar was.

De Oude Toren → Parkeerplaats Huys te Warmont

U wandelt nu terug richting de parkeerplaats van Huys te Warmont.

Wandel richting de Herenweg.

U wandelt langs het ooievaarsnest, een prachtige plek in Warmont.

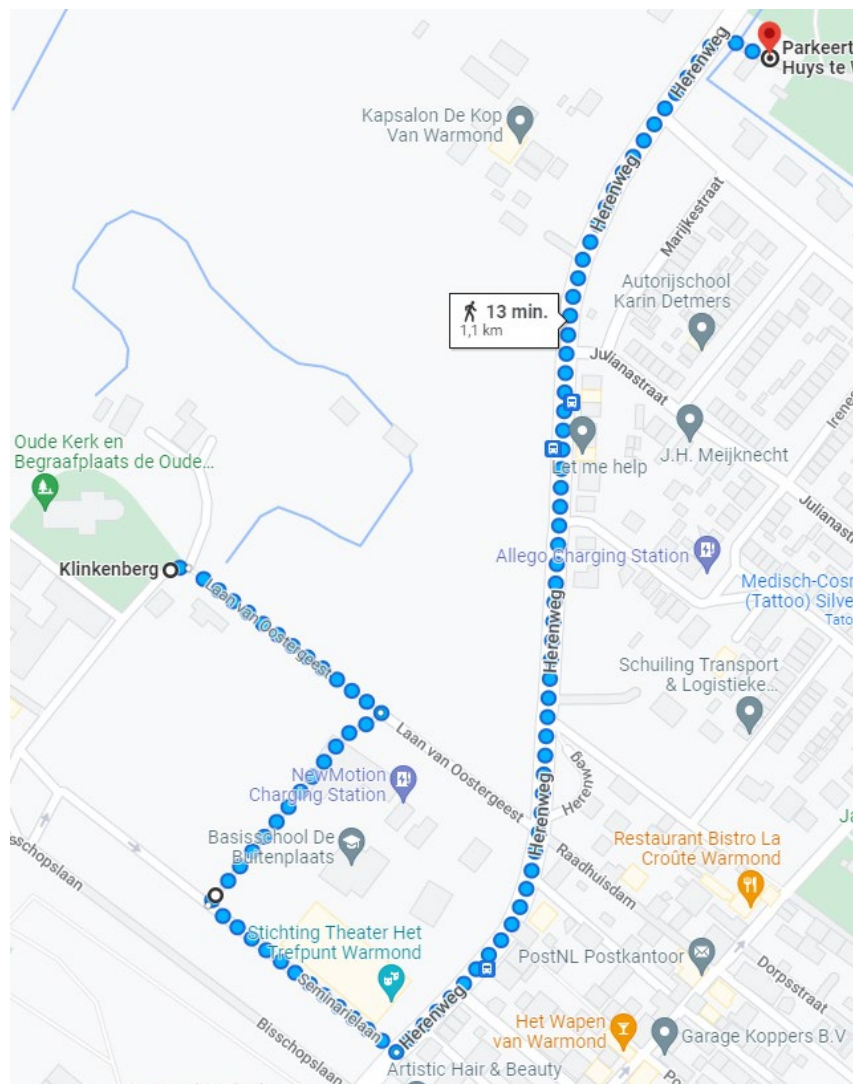
Sla na 130 meter rechts af richting Basisschool De Buitenplaats.

Sla na de basisschool links af richting de Herenweg.

U loopt nu langs het Trefpunt, het gemeentekantoor van Warmont.

Sla op de Herenweg linksaf.

Na 600 meter slaat u rechts af richting de parkeerplaats van Huys te Warmont.



Wat wilt Trilokaal bereiken?

Is het u opgevallen dat er geen jongerencentrum is in Warmont? In tegenstelling tot Voorhout (@hok) en Sassenheim (Fascinus) heeft Warmont geen plek voor jongeren om samen te komen. Daar wil Trilokaal verandering in aanbrengen. De jeugd heeft de toekomst!

Wij danken u hartelijk voor deze wandeling en we hopen dat u genoten heeft van het prachtig Warmont. Graag tot ziens!